



**КОМИТЕТ ИМУЩЕСТВЕННЫХ ОТНОШЕНИЙ  
АДМИНИСТРАЦИИ ПЕРМСКОГО МУНИЦИПАЛЬНОГО ОКРУГА**

**РЕШЕНИЕ**

о размещении объектов № 1465

Пермский край  
Пермский округ

29.06.2023

Комитет имущественных отношений администрации Пермского муниципального округа разрешает Акционерному обществу «Газпром газораспределение Пермь» (ИНН 5902183841, ОГРН 1025900512670, почтовый адрес: 614000, г. Пермь, ул. Петропавловская, 43)

размещение объекта «Газопровод давлением до 1,2 Мпа, для размещения которого не требуется разрешения на строительство»

на землях государственная собственность на которые не разграничена

на срок 1 год с 29.06.2023 г. по 28.06.2024 г.

Местоположение: Пермский край, Пермский м.о., д. Мокино, кад. № 59:32:0790001:545.

Приложение: схема предполагаемых к использованию земель или части земельного участка.

Особые условия использования:

1. При размещении объекта учесть параметры ширины проезда улично-дорожной сети, во избежание сужения полосы отвода дороги.
2. Получение разрешения на производство земляных работ.

Заместитель председателя комитета,  
начальник отдела муниципального  
земельного контроля



(подпись, печать)

М.В. Королева



# Схема предполагаемых к использованию земель или части земельного участка

Объект: Газопровод давлением до 1,2 Мпа, для размещения которого не требуется разрешения на строительство  
 Местоположение: расположенных по адресу: Пермский край, м.о. Пермский, д Мокино, кад. №59:32:0790001:545

Каталог координат, м

№ точки границы	X	Y
n1	501928.99	2212139.96
n2	501927.55	2212138.96
n3	501919.96	2212133.67
n4	501905.27	2212123.44
n5	501898.43	2212120.38
n6	501880.34	2212112.29
n7	501853.84	2212101.67
n8	501843.86	2212121.42
n9	501841.18	2212120.19
n10	501836.59	2212118.08
n11	501846.70	2212098.07
n12	501844.20	2212097.04
n13	501845.01	2212095.29
n14	501847.85	2212093.49
n15	501871.68	2212102.59
n16	501875.78	2212104.15
n17	501901.88	2212114.34
n18	501903.98	2212115.29
n19	501922.25	2212123.57
n20	501932.12	2212132.16
n21	501933.65	2212133.44
n22	501931.19	2212136.88
n1	501928.99	2212139.96

Площадь земель или части земельного участка, кв.м.: 824

Категория земель: земли населенных пунктов

Вид разрешенного использования:

Описание границ смежных землепользователей:

От точки n1 до точки n2 - земельный участок с кадастровым номером 59:32:0790001:547

От точки n2 до точки n4 - земельный участок с кадастровым номером 59:32:0790001:545

От точки n4 до точки n6 - земельный участок с кадастровым номером 59:32:0790001:544

От точки n6 до точки n8 - земельный участок с кадастровым номером 59:32:0790001:1334

От точки n8 до точки n9 - земельный участок с кадастровым номером 59:32:0790001:1090

От точки n9 до точки n10 - земли общего пользования

От точки n10 до точки n12 - земельный участок с кадастровым номером 59:32:0790001:539





От точки n12 до точки n14 - земли общего пользования

От точки n14 до точки n21 - земельный участок с кадастровым номером 59:32:4070004:2157

От точки n21 до точки n22 - земли общего пользования

От точки n22 до точки n1 - земельный участок с кадастровым номером 59:32:0790001:1090

Условные обозначения:

-  - предполагаемый участок земель, на которых планируется размещение объекта
-  - границы и номер земельного участка, сведения о которых внесены в ЕГРН
-  - границы и номер объекта капитального строительства, сведения о которых внесены в ЕГРН
-  - граница кадастрового квартала

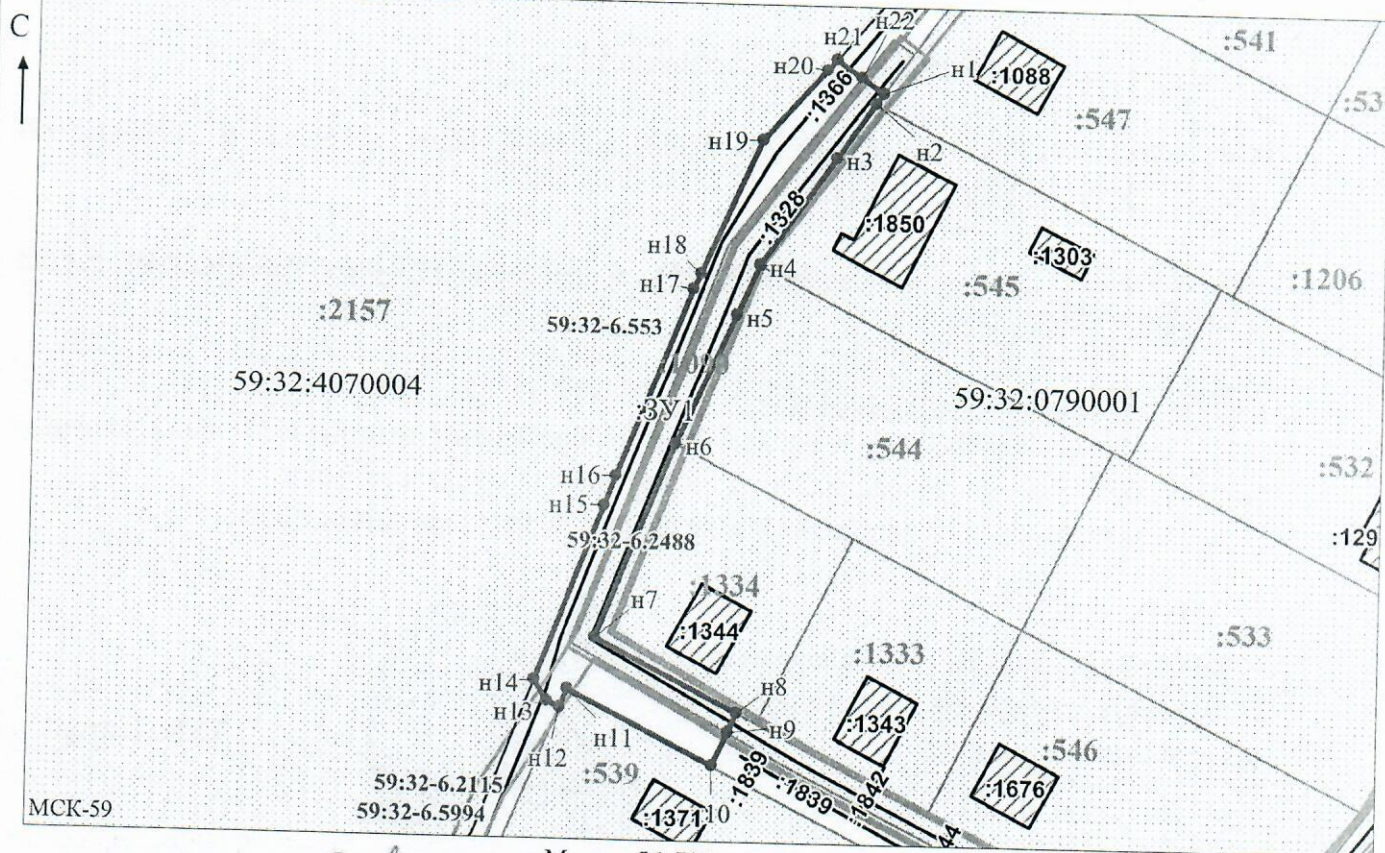
59:32-6.553

:3У1

● n1

- зоны с особыми условиями использования территории, сведения о которых внесены в ЕГРН
- обозначение запрашиваемого земельного участка
- характерная точка границ земель или части земельного участка

59:32:0790001 - номер кадастрового квартала



Заявитель:

МП

Масштаб 1:700

/ Осипова А.Д.

(подпись, расшифровка подписи)

(для юридических лиц  
и индивидуальных предпринимателей)